






Nie należy odmierzając wymiarów z rysunku, ani używać go jako szablonu. Przed przystąpieniem do prac budowlanych wszystkie wymiary należy sprawdzić w naturze. W przypadku stwierdzenia niezgodności należy zwrócić się do projektanta.



Legenda:

-  narzut kamienny
-  znak dozwolonego poziomu wody
-  kierunek spływu
wód powierzchniowych
-  początek przekroju
-  numer działki ewidencyjnej w zasięgu oddziaływania inwestycji

1	01-2020	Wydanie zmienione rysunku.
0	12-2019	Wydanie pierwotne rysunku.
Nr rew.	Data	Opis zmian
Inwestor:		
Państwowe Gospodarstwo Leśne		
Lasy Państwowe Nadleśnictwo Żmigród		
ul. Parkowa 4a		
55-140 Żmigród		
Biuro projektowe:		 Instytut oze
Instytut OZE Sp. z o. o.		
ul. Skrajna 41A, 25-650 Kielce		
Inwestycja (Projekt nr SW732):		
"Zwiększenie wykorzystania zasobów wodnych poprzez adaptację istniejących systemów melioracyjnych do pełnienia funkcji retencyjnych oraz niwelowanie ich negatywnego oddziaływania na ekosystemy leśne na terenie Leśnego Kompleksu Promocyjnego Lasy Doliny Baryczy"		
Imię i nazwisko	Branża, nr upr.	Podpis
Projektant:		
mgr inż. Suzula Sewerynowicz	hydrotechniczna SWK/0058/PBH/17	
Sprawdzający:		
mgr inż. Anita Banaś	hydrotechniczna SWK/0079/PBH/19	
Asystenci Projektanta:		
mgr inż. Sylvia Kaczmarczyk		
mgr inż. Ewa Woś		
Nazwa rysunku:		
Plan urządzeń wodnych: obiekt 732.4.9 - przepust z piętrzeniem		
Stadium: Operat wodnoprawny	Branża: hydrotechniczna	Nr rysunku: OW-H-1.24
Skala: 1:500	Data: 12-2019	Format: A3roll
		Str: